

Бревет клуба «Velo-Sport Sumy Randonneurs».

600 км «Сиверский»


Дата проведения: 20 июня 2015 г.

Roadbook

0 км. Старт.

Альтанка. Сумы, Покровская площадь.

Регистрация участников у представителей клуба «Velo-Sport Sumy Randonneurs».



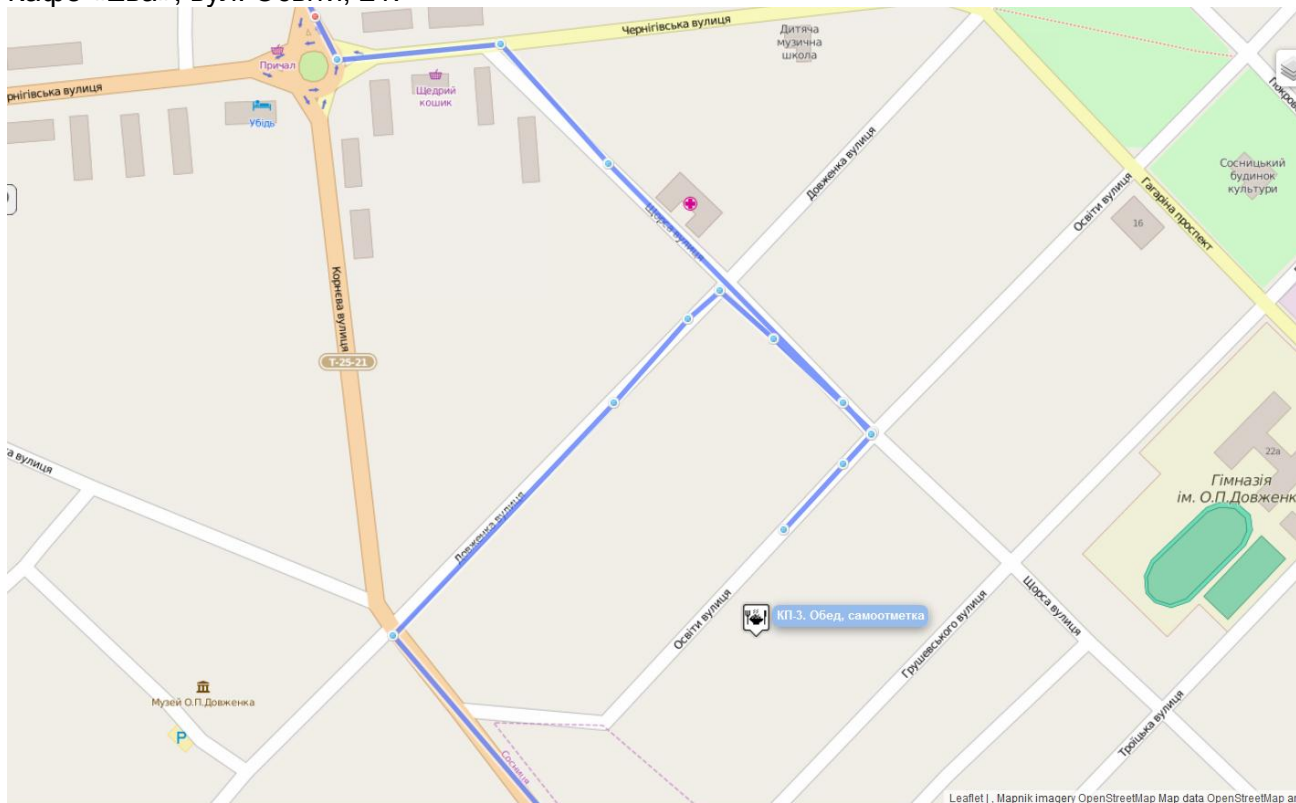
Выезжаем на ул. Петропавловскую, далее - направо к ЦГБ и через новый мост выезжаем налево на Роменскую, дальше прямо на Ромны по трассе.

Ромны

На кругу направо. Далее через мост и на гору (подъем трохи схожий на той що в Гадячі, але, здається цього року там новий асфальт). Потім по головній і на світлофорі наліво (там, наче, один світлофор, інших нема). Далі довгенький спуск вниз і направо (тут без варіантів, інших поворотів нема). По ліву руку буде вокзал і прямо до лівого повороту на Прилуки. Тут, бажано, не поїхати прямо на Конотоп. Якщо не помиляюсь, повертати треба пере спуском, тобто вниз - це на Конотоп. І ще орієнтир - відразу за поворотом залізничний переїзд..

Сосница.

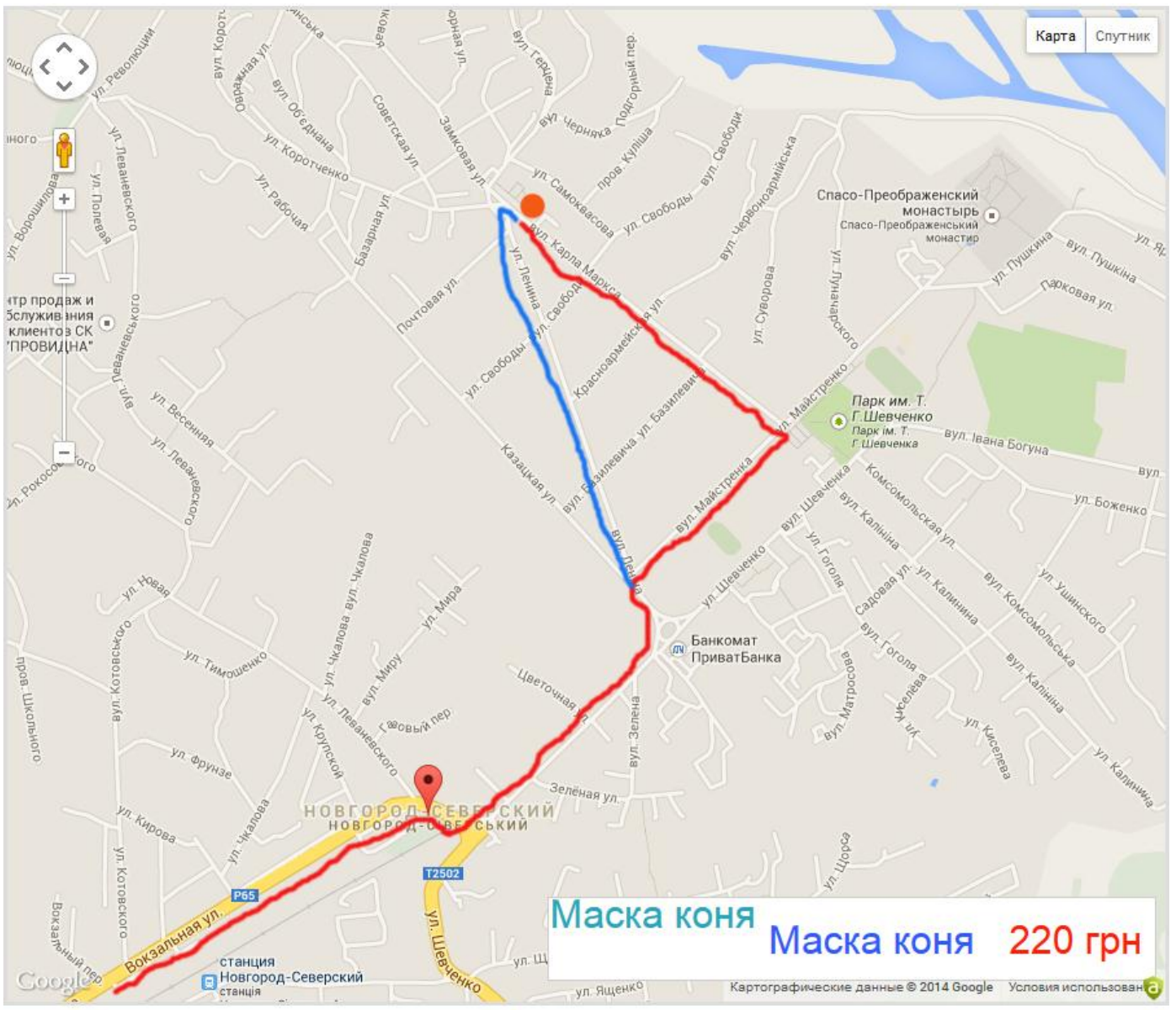
Кафе «Ева», вул. Освіти, 21.



Новгород-Сиверский

Въезжаете со стороны Чернигова по ул. Вокзальной и поворачиваете направо и сразу же налево на ул. Шевченко (промахнуться невозможно – главная, очень широкая, практически четырехрядная) и до «круга», на котором «машет булавой» Б.Хмельницкий. При повороте налево, перед носом – три дороги. А тут два варианта:

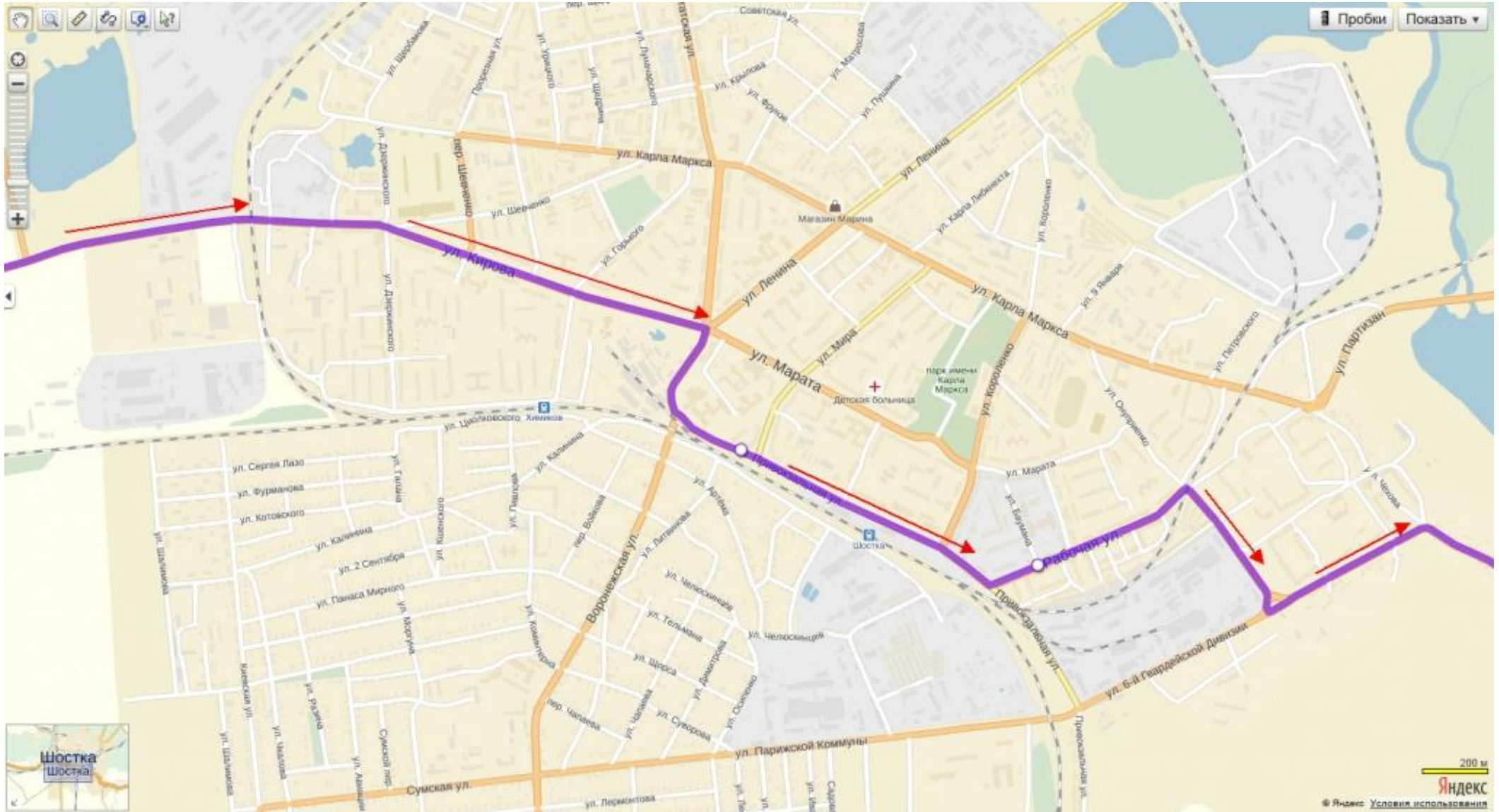
1. Первая правая – ул. Майстренко (на углу слева будет монументальное здание Гимназии № 1 красного цвета. По ней катить метров 500 до парка, перед парком повернуть налево на ул. К. Маркса, при этом Ленин (а он в Н-С очень приземленный, хоть и крупненький) должен наблюдать ваши памперсы. И по К. Маркса метров 800, попутно проезжая арку, возведенную в честь проезда Екатерины II и представляя себя ею, до самой центральной площади. На углу справа готель «Пасвирда» (она самая), а на площади будет «маячить» памятник князю Игорю (как ориентир).
 2. По центральной – ул. Ленина. Тупо по прямой до той же площади с князем. И сразу направо и еще раз направо. Та том же углу, но уже слева, вас будет ждать все та же «Пасвирда».
- При втором варианте асфальт чуть хуже, но реально, лишь чуть....



Будьте осторожны на съезде с Путивской горки (между Новгородом и Шосткой). ОЧЕНЬ стремный крутой спуск с поворотами и с хвым асфальтом.**

Шостка

В'їжджаємо в місто і рухаємося прямо по вул. Кірова поки не упираємося в кругову розв'язку, на якій повертаємо направо. Проїхавши метрів 300 перед нами з'являється розвилка, беремо лівіше і їдемо по вул. Привокзальній. Проїжджаємо ж/д вокзал і стоянку авто справа від нас. Далі потрібно повернути наліво на вул. Робочу(стоїть знак - головна дорога наліво). Через 600м вулиця закінчується і треба повернути направо, переїхавши залізну колію. Далі рухаємося прямо і наліво(стоїть знак - на Глухів). Потім треба продовжувати рухатись по головній до виїзду з міста.



Сумы, движение к Финишу.

Въезжаем по Белопольскому шоссе, мимо автовокзала на Роменку, возле монастыря поворачиваем на новый мост и едем на Прокофьева, кафе «Компания» возле ТЦ «Европорт»